

INFORMATIVO DA BANEABILIDADE DAS PRAIAS DE PERNAMBUCO

Período: 27/10/2017 a 02/11/2017

Data de coleta: 23/10/2017 e 24/10/2017

Ponto de coleta	Localização	Município	Classificação
LITORAL NORTE			
GON-30	Praia de Carne de Vaca , em frente à Igreja Santana na Rua E. M. Lourenço Albuquerque.	Goiana	Imprópria
GON-20	Pontas de Pedra , na Praia de Pedrinhas, em frente ao Nº 776.	Goiana	NC
GON-10	Pontas de Pedra , na Praia do Meio, em frente aos chuveiros públicos.	Goiana	Imprópria
GON-05	Praia de Catuama , em frente à Igreja Matriz.	Goiana	Própria
REGIÃO METROPOLITANA			
ITA-20	Praia de Jaguaribe , em frente à Rua Santina de Barros.	Itamaracá	Imprópria
ITA-10	Praia de Pilar , em frente à Igreja do Pilar.	Itamaracá	Própria
ITA-05	Praia do Forte , em frente ao Forte Orange.	Itamaracá	Própria
PAL-40	Praia de Maria Farinha , em frente ao Cabanga Iate Clube.	Paulista	Imprópria
PAL-33	Praia da Conceição , em frente à Igreja de Nossa Senhora da Conceição.	Paulista	Imprópria
PAL-30	Praia de Pau Amarelo , em frente ao Forte de Pau Amarelo.	Paulista	Própria
PAL-20	Praia do Janga , em frente à Rua Cláudio S. Bastos Nº 190 (Cond. Roberto Barbosa).	Paulista	Própria
PAL-10	Praia do Janga , em frente à Rua Betânia.	Paulista	Própria
OLD-97	Praia de Rio Doce , em frente à Rua Paulo N. Queiroz, próximo à foz do Rio Doce.	Olinda	Própria
OLD-90	Praia de Rio Doce , em frente à Rua Frederico Lundgren, na entrada para Rio Doce.	Olinda	Própria
OLD-80	Praia de Casa Caiada , em frente à Av. Ministro Marcos Freire Nº 3861.	Olinda	Própria
OLD-70	Praia de Casa Caiada , em frente à Av. Ministro Marcos Freire Nº 3443, por trás do Bompreço.	Olinda	Própria
OLD-60	Praia de Casa Caiada , em frente à Rua Alcina C. de Carvalho, por trás do Olinda Praia Clube.	Olinda	Própria
OLD-50	Praia de Bairro Novo , em frente à Av. Ministro Marcos Freire Nº 2039 (Quartel da PE)	Olinda	Imprópria
OLD-40	Praia de Bairro Novo , em frente à Av. Min. Marcos Freire 1387, por trás do Colégio Bairro Novo.	Olinda	Própria
OLD-30	Praia do Farol , em frente à Rua do Farol Nº 334, esquina com Rua Farias Neves Sobrinho.	Olinda	NC
OLD-20	Praia do Carmo , em frente à Praça João Pessoa, por trás dos CORREIOS.	Olinda	Própria
OLD-10	Praia dos Milagres , em frente à Praça dos Milagres.	Olinda	Própria
REC-97	Praia do Pina , em frente ao Iate Clube	Recife	Própria
REC-80	Praia do Pina , em frente à Rua Com. Morais com Eng. Antônio de Góes (Cassino Americano).	Recife	Imprópria
REC-70	Praia do Pina , em frente à Avenida Boa Viagem Nº 978 – Posto 4.	Recife	Própria
REC-60	Praia de Boa Viagem , em frente à Avenida Boa Viagem Nº 1320 – Posto 5 (2º Jardim).	Recife	Própria
REC-50	Praia de Boa Viagem , em frente à Avenida Boa Viagem Nº 2840 – Posto 8 (Padaria Boa Viagem).	Recife	Própria
REC-40	Praia de Boa Viagem , em frente à Av. Boa Viagem Nº 3672, c/ Rua Bruno Veloso – Posto 10.	Recife	Própria
REC-30	Praia de Boa Viagem , em frente à Avenida Boa Viagem Nº 5000 – Posto 12.	Recife	Própria
REC-20	Praia de Boa Viagem , em frente à Avenida Boa Viagem Nº 5868 – Posto 14.	Recife	Própria
REC-10	Praia de Boa Viagem , em frente à Avenida Boa Viagem Nº 6958 – Posto 15.	Recife	Própria
JAB-80	Praia de Piedade , em frente à Avenida Beira Mar Nº 606 (Hospital da Aeronáutica)	Jaboatão dos Guararapes	Própria
JAB-70	Praia de Piedade , em frente à Rua Miguel Arcanjo com Avenida Beira Mar Nº 1800.	Jaboatão dos Guararapes	Própria
JAB-60	Praia de Piedade , em frente a Av. Bernardo V. Melo Nº 1624 com Rua Dom Vital.	Jaboatão dos Guararapes	Própria
JAB-50	Praia de Piedade , em frente à Av. Bernardo V. de Melo c/ R. Goiana – Balneário do SESC	Jaboatão dos Guararapes	Própria
JAB-40	Praia de Candeias , em frente à Av. Bernardo V. de Melo Nº 4799 c/ R. Aníbal Varejão (SNIPE)	Jaboatão dos Guararapes	Própria

Ponto de coleta	Localização	Município	Classificação
JAB-30	Praia de Candeias , em frente à Av. Bernardo V. de Melo Nº 5422 (Conj. Residencial Candeias II).	Jaboatão dos Guararapes	Imprópria
JAB-20	Praia de Candeias , em frente à Av. Bernardo V. de Melo Nº 6476 – Restaurante Candelária.	Jaboatão dos Guararapes	Própria
JAB-10	Praia de Barra de Jangadas , em frente ao Nº 10800 (antiga Marina dos Mares).	Jaboatão dos Guararapes	Própria
CBO-20	Praia de Enseada dos Corais , em frente ao Canal do Boto	Cabo de Sto Agostinho	Própria
CBO-10	Praia de Gaibú , em frente à Avenida Laura Cavalcanti (Centro de Turismo).	Cabo de Sto Agostinho	Própria
IPO-20	Praia de Porto de Galinhas , em frente à R. Esperança, Escola Manuel L. C. Uchoa.	Ipojuca	Própria
IPO-10	Praia de Ponta de Serrambi , no Pontal – Quadra 01-01, Lote 01-01.	Ipojuca	Própria
LITORAL SUL			
SIN-10	Praia de Barra de Sirinhaém , em frente à Escola Municipal Leonildo da Silva.	Sirinhaém	Imprópria
SIN-08	Praia de Barra de Sirinhaém , em frente ao Loteamento Ondas da Barra.	Sirinhaém	Imprópria
SIN-03	Praia de Guadalupe , próximo ao estuário do Rio Formoso.	Sirinhaém	Imprópria
TAM-20	Praia dos Carneiros , em frente ao Condomínio Pontal dos Carneiros	Tamandaré	Própria
TAM-14	Praia de Tamandaré , em frente ao Hotel Marinas de Tamandaré.	Tamandaré	Própria
TAM-10	Praia de Tamandaré , em frente à Rua Nilo Gouveia Filho, em frente à estátua.	Tamandaré	Própria
SJG-10	Praia de São José da C. Grande , em frente a R. da Matriz esquina c/ R. João Francisco Melo.	São José da C. Grande	Própria

NC= não coletado

A amostragem é feita semanalmente, na isóbata de 1m de profundidade, local mais utilizado para recreação. As análises são realizadas conforme o estabelecido pelo Standard Methods for the Examination of Water and Wastewater para coliformes termotolerantes.

A classificação das praias é baseada no que estabelece a Resolução CONAMA Nº 274/00, que define padrões de qualidade da água destinada à balneabilidade. O critério de enquadramento baseia-se nas concentrações de coliformes fecais ou totais em um conjunto de amostras de cinco semanas consecutivas ou em cinco amostragens com intervalo mínimo de 24 horas entre elas. Águas salinas destinadas à recreação de contato primário podem ser classificadas nas categorias **própria** (quando 80% ou mais das amostras obtidas apresentar no máximo 1000 coliformes termotolerantes por 100mL de amostra) e **imprópria** (quando não for atendido o critério para águas próprias ou apresentar mais de 2500 coliformes termotolerantes na última amostragem).

Recomenda-se, ainda, que seja evitado o banho de mar em quaisquer das circunstâncias abaixo:

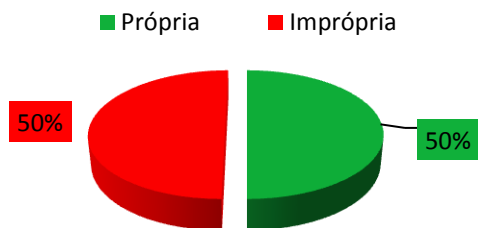
- Houver incidência relativamente elevada ou anormal de doenças por veiculação hídrica;
- Acusar recebimento regular intermitente ou esporádico de esgotos por intermédio de valas, corpos de água ou canalizações, inclusive galerias de águas pluviais;
- Indicar presença de resíduos ou despejos, sólidos ou líquidos, inclusive óleos, graxas e outras substâncias capazes de oferecer riscos à saúde ou tornar desagradável a recreação;
- Floração de algas ou outros organismos, até que comprove que não oferecem risco à saúde;
- Nas semanas que forem classificadas como impróprias;
- Sua utilização nas 24 horas subsequentes à ocorrência de chuvas, devido ao maior risco de doenças;
- Outros fatores que contraindiquem temporária ou permanentemente o exercício de recreação de contato primário.

PREVISÕES DE MARÉS

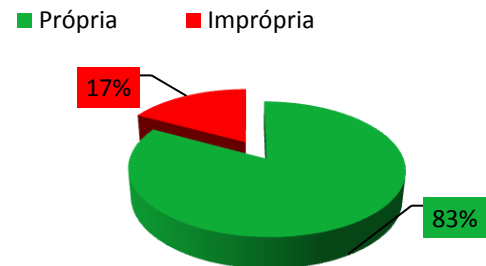
PORTO DO RECIFE				
	ALTA		BAIXA	
Dia	Hora	Altitude (m)	Hora	Altitude (m)
23/10/17	05:39:00	2.2	11:45:00	0.5
24/10/17	06:17:00	2.0	11:19:00	0.6
PORTO DE SUAPE				
	ALTA		BAIXA	
Dia	Hora	Altitude (m)	Hora	Altitude (m)
23/10/17	05:30:00	2.0	11:38:00	0.5
24/10/17	06:06:00	1.9	12:09:00	0.6

PORCENTAGEM DOS PONTOS PRÓPRIOS E IMPRÓPRIOS

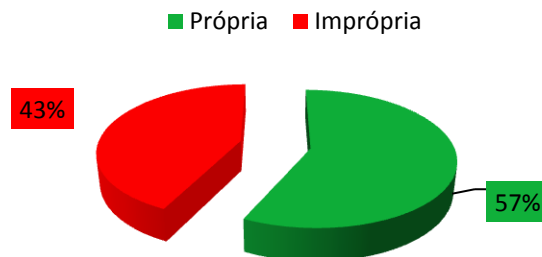
LITORAL NORTE



REGIÃO METROPOLITANA



LITORAL SUL



"Para publicação parcial ou total, solicitar autorização expressa da CPRH".

Recife, 27 de outubro de 2017

Maria do Carmo da Silva Ferreira
Bióloga/Hidrobiologia
CRBio 05.591-05

Andréa Shirley Xavier da Silva
Gerência do laboratório
CRBio 67.379-05