INFORMATIVO DA BANEABILIDADE DAS PRAIAS DE PERNAMBUCO
Período: 26/01/2018 a 01/02/2018
Data de coleta: 22/01/2018 a 23/01/2018

Ponto de coleta	Localização	Município	Classificação
	LITORAL NORTE		
GON-30	**Praia de Carne de Vaca**, em frente à Igreja Santana na Rua E. M. Lourenço Albuquerque.	Goiana	Próprio
GON-20	**Pontas de Pedra**, na Praia de Pedrinhas, em frente ao Nº 776.	Goiana	NC
GON-10	**Pontas de Pedra**, na Praia do Meio, em frente aos chuveiros públicos.	Goiana	Próprio
GON-05	**Praia de Catuama**, em frente à Igreja Matriz.	Goiana	Próprio
	REGIÃO METROPOLITANA		
ITA-20	**Praia de Jaguaribe**, em frente à Rua Santina de Barros.	Itamaracá	Imprópria
ITA-10	**Praia de Pilar**, em frente à Igreja do Pilar.	Itamaracá	Próprio
ITA-05	**Praia do Forte**, em frente ao Forte Orange.	Itamaracá	Próprio
PAL-40	**Praia de Maria Farinha**, em frente ao Cabanga Iate Clube.	Paulista	Próprio
PAL-33	**Praia da Conceição**, em frente à Igreja de Nossa Senhora da Conceição.	Paulista	Próprio
PAL-30	**Praia de Pau Amarelo,** em frente ao Forte de Pau Amarelo.	Paulista	Próprio
PAL-20	**Praia do Janga,** em frente à Rua Cláudio S. Bastos Nº 190 (Cond. Roberto Barbosa).	Paulista	Próprio
PAL-10	**Praia do Janga,** em frente à Rua Betânia.	Paulista	Próprio
OLD-97	**Praia de Rio Doce,** em frente à Rua Paulo N. Queiroz, próximo à foz do Rio Doce.	Olinda	Próprio
OLD-90	**Praia de Rio Doce,** em frente à Rua Frederico Lundgren, na entrada para Rio Doce.	Olinda	Próprio
OLD-80	**Praia de Casa Caiada,** em frente à Av. Ministro Marcos Freire Nº 3861.	Olinda	Próprio
OLD-70	**Praia de Casa Caiada,** em frente à Av. Ministro Marcos Freire Nº 3443, por trás do Bompreço.	Olinda	Próprio
OLD-60	**Praia de Casa Caiada,** em frente à Rua Alcina C. de Carvalho por trás do Olinda Praia Clube.	Olinda	Próprio
OLD-50	**Praia de Bairro Novo,** em frente à Av. Ministro Marcos Freire Nº 2039 (Quartel da PE)	Olinda	Próprio
OLD-40	**Praia de Bairro Novo,** em frente à Av. Min. Marcos Freire1387, por trás do Colégio Bairro Novo.	Olinda	Próprio
OLD-30	**Praia do Farol,** em frente à Rua do Farol Nº 334, esquina com Rua Farias Neves Sobrinho.	Olinda	NC
OLD-20	**Praia do Carmo,** em frente à Praça João Pessoa, por trás dos CORREIOS.	Olinda	Próprio
OLD-10	**Praia dos Milagres,** em frente à Praça dos Milagres.	Olinda	Imprópria
REC-97	**Praia do Pina,** em frente ao Iate Clube	Recife	Próprio
REC-80	**Praia do Pina,** em frente à Rua Com. Morais com Eng. Antônio de Góes (Cassino Americano).	Recife	Imprópria
REC-70	**Praia do Pina,** em frente à Avenida Boa Viagem Nº 978 – Posto 4.	Recife	Próprio
REC-60	**Praia de Boa Viagem,** em frente à Avenida Boa Viagem Nº 1320 – Posto 5 (2º Jardim).	Recife	Próprio
REC-50	**Praia de Boa Viagem,** em frente à Avenida Boa Viagem Nº 2840 – Posto 8 (Padaria Boa Viagem).	Recife	Próprio
REC-40	**Praia de Boa Viagem,** em frente à Av. Boa Viagem Nº 3672, c/ Rua Bruno Veloso– Posto 10.	Recife	Próprio
REC-30	**Praia de Boa Viagem,** em frente à Avenida Boa Viagem Nº 5000 – Posto 12.	Recife	Imprópria
REC-20	**Praia de Boa Viagem,** em frente à Avenida Boa Viagem Nº 5868 – Posto 14.	Recife	Próprio
REC-10	**Praia de Boa Viagem,** em frente à Avenida Boa Viagem Nº 6958 – Posto 15.	Recife	Próprio
JAB-80	**Praia de Piedade,** em frente à Avenida Beira Mar Nº 606 (Hospital da Aeronáutica)	Jaboatão dos Guararapes	Próprio
JAB-70	**Praia de Piedade,** em frente à Rua Miguel Arcanjo com Avenida Beira Mar Nº 1800.	Jaboatão dos Guararapes	Imprópria
JAB-60	**Praia de Piedade,** em frente a Av. Bernardo V. Melo Nº 1624 com Rua Dom Vital.	Jaboatão dos Guararapes	Próprio
JAB-50	**Praia de Piedade,** em frente à Av. Bernardo V. de Melo c/ R. Goiana – Balneário do SESC	Jaboatão dos Guararapes	Próprio
JAB-40	**Praia de Candeias,** em frente à Av. Bernardo V. de Melo Nº 4799 c/ R. Aníbal Varejão (SNIPE)	Jaboatão dos Guararapes	Próprio

Ponto de coleta	Localização	Município	Classificação
JAB-30	**Praia de Candeias,** em frente à Av. Bernardo V. de Melo Nº 5422 (Conj. Residencial Candeias II).	Jaboatão dos Guararapes	Próprio
JAB-20	**Praia de Candeias,** em frente à Av. Bernardo V. de Melo Nº 6476 – Restaurante Candelária.	Jaboatão dos Guararapes	Próprio
JAB-10	**Praia de Barra de Jangadas,** em frente ao Nº 10800 (antiga Marina dos Mares).	Jaboatão dos Guararapes	Próprio
CBO-20	**Praia de Enseada dos Corais,** em frente ao Canal do Boto	Cabo de Sto Agostinho	-
CBO-10	**Praia de Gaibú,** em frente à Avenida Laura Cavalcanti (Centro de Turismo).	Cabo de Sto Agostinho	-
IPO-20	**Praia de Porto de Galinhas,** em frente à R. Esperança, Escola Manuel L. C. Uchoa.	Ipojuca	Próprio
IPO-10	**Praia de Ponta de Serrambi,** no Pontal – Quadra 01-01, Lote 01-01.	Ipojuca	Próprio
LITORAL SUL			
SIN-10	**Praia de Barra de Sirinhaém,** em frente à Escola Municipal Leonildo da Silva.	Sirinhaém	**Imprópria**
SIN-08	**Praia de Barra de Sirinhaèm,** em frente ao Loteamento Ondas da Barra.	Sirinhaém	**Imprópria**
SIN-03	**Praia de Guadalupe,** próximo ao estuário do Rio Formoso.	Sirinhaém	-
TAM-20	**Praia dos Carneiros,** em frente ao Condomínio Pontal dos Carneiros	Tamandaré	Próprio
TAM-14	**Praia de Tamandaré,** em frente ao Hotel Marinas de Tamandaré.	Tamandaré	Próprio
TAM-10	**Praia de Tamandaré,** em frente à Rua Nilo Gouveia Filho, em frente à estátua.	Tamandaré	Próprio
SJG-10	**Praia de São José da C. Grande,** em frente a R. da Matriz esquina c/ R. João Francisco Melo.	São José da C. Grande	Próprio

NC= não coletado

A amostragem é feita semanalmente, na isóbata de 1m de profundidade, local mais utilizado para recreação. As análises são realizadas conforme o estabelecido pelo Standard Methods for the Examination of Water and Wastewater para coliformes termotolerantes.

A classificação das praias é baseada no que estabelece a Resolução CONAMA Nº 274/00, que define padrões de qualidade da água destinada à balneabilidade. O critério de enquadramento baseia-se nas concentrações de coliformes fecais ou totais em um conjunto de amostras de cinco semanas consecutivas ou em cinco amostragens com intervalo mínimo de 24 horas entre elas. Águas salinas destinadas à recreação de contato primário podem ser classificadas nas categorias **própria** (quando 80% ou mais das amostras obtidas apresentar no máximo 1000 coliformes termotolerantes por 100mL de amostra) e **imprópria** (quando não for atendido o critério para águas próprias ou apresentar mais de 2500 coliformes termotolerantes na última amostragem).

Recomenda-se, ainda, que seja evitado o banho de mar em quaisquer das circunstâncias abaixo:

- Houver incidência relativamente elevada ou anormal de doenças por veiculação hídrica;
- Acusar recebimento regular intermitente ou esporádico de esgotos por intermédio de valas, corpos de água ou canalizações, inclusive galerias de águas pluviais;
- Indicar presença de resíduos ou despejos, sólidos ou líquidos, inclusive óleos, graxas e outras substâncias capazes de oferecer riscos à saúde ou tornar desagradável a recreação;
- Floração de algas ou outros organismos, até que comprove que não oferecem risco à saúde;
- Nas semanas que forem classificadas como impróprias;
- Sua utilização nas 24 horas subsequentes à ocorrência de chuvas, devido ao maior risco de doenças;
- Outros fatores que contraindiquem temporária ou permanentemente o exercício de recreação de contato primário.

PREVISÕES DE MARÉS

PORTO DO RECIFE				
	ALTA		BAIXA	
Dia	Hora	Altitude (m)	Hora	Altitude (m)
22/01/2018	07:11:00	2.0	13:09:00	0.6
23/01/2018	08:00:00	1.9	13:58:00	0.7
PORTO DE SUAPE				
	ALTA		BAIXA	
Dia	Hora	Altitude (m)	Hora	Altitude (m)
22/01/2018	07:02:00	2.0	13:06:00	0.5
23/01/2018	07:54:00	1.9	14:02:00	0.6

PORCENTAGEM DOS PONTOS PRÓPRIOS E IMPRÓPRIOS

LITORAL NORTE

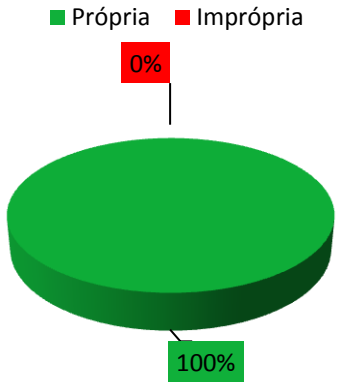

REGIÃO METROPOLITANA

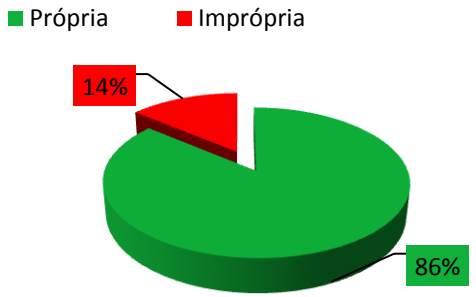

LITORAL SUL

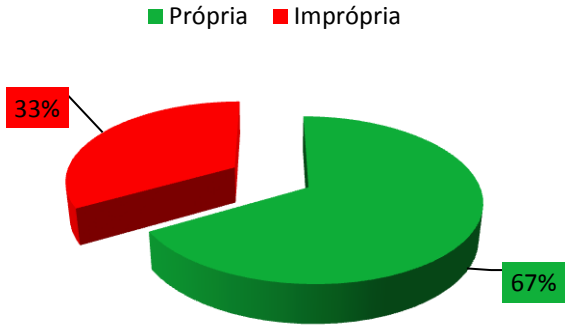

"Para publicação parcial ou total, solicitar autorização expressa da CPRH".

Recife, 26 de Janeiro de 2018

Rivaldo Antonio Jerônimo da Silva
Analista Ambiental/Biólogo
CRBio 67.120/05-D

Andréa Shirley Xavier da Silva
Gerência do laboratório
CRBio 67.379-05