

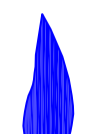

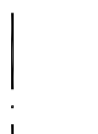

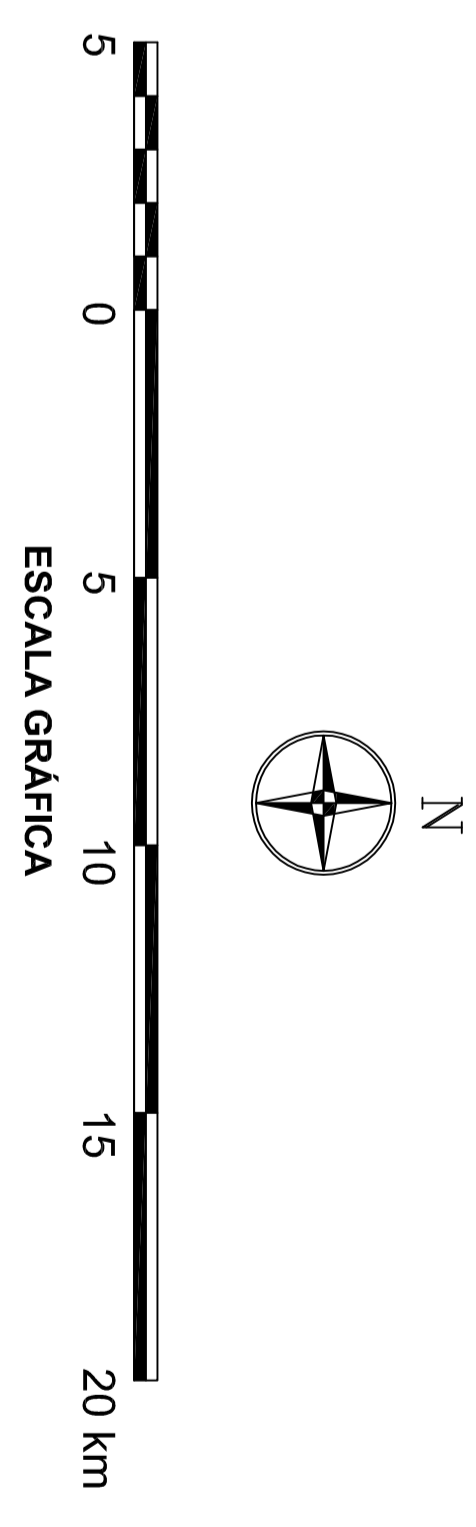





LEGENDA

-  SEDE MUNICIPAL
-  RIO
-  AÇUDE
-  SISTEMA VIÁRIO
-  LIMITE ESTADUAL
-  ESTAÇÃO DE MONITORAMENTO DA QUALIDADE DA ÁGUA



	GOVERNO DO ESTADO DE PERNAMBUCO	
	SECRETARIA DE CIÊNCIA, TECNOLOGIA E MEIO AMBIENTE	AGÊNCIA ESTADUAL DE MEIO AMBIENTE E RECURSOS HÍDRICOS
ESTAÇÕES DE MONITORAMENTO DA QUALIDADE DAS ÁGUAS SUPERFICIAIS DE PERNAMBUCO - 2008		
BACIAS DE PEQUENOS RIOS LITORÂNEOS - GL2		
ESCALA: 1:50.000	FONTE: ITEP	PROCESSAMENTO DIGITAL: Edição: Março/2009
Supervisão de Geoprocessamento: Marcos Lacerda		DATA: Março/2009