



|   |  |                    |   |
|---|--|--------------------|---|
|  | <b>LABORATÓRIO PROF. ADAUCTO DA SILVA TEIXEIRA</b> | Página 1 de 2      |  |
|   | <b>UNIDADE DE ANÁLISES LABORATORIAIS</b>           | <b>Nº: 05/2022</b> |   |
|   | <b>SETOR DE BIOLOGIA</b>                           | <b>Revisão 01</b>  |   |

## INFORMATIVO DA BANEABILIDADE DAS PRAIAS DE PERNAMBUCO

Período: 04/02/2022 a 10/02/2022


Data de coleta: 31/01/2022

| Ponto de coleta | Localização   | Município               | Classificação    |
|-----------------|---|-------------------------|------------------|
| ITA-20          | <b>Praia de Jaguaribe</b> , em frente à Rua Santina de Barros.  | Itamaracá               | <b>Imprópria</b> |
| ITA-10          | <b>Praia de Pilar</b> , em frente à Igreja do Pilar.  | Itamaracá               | <b>Própria</b>   |
| ITA-05          | <b>Praia do Forte</b> , em frente ao Forte Orange.  | Itamaracá               | <b>Própria</b>   |
| PAL-40          | <b>Praia de Maria Farinha</b> , em frente ao Cabanga late Clube.  | Paulista                | <b>Própria</b>   |
| PAL-20          | <b>Praia do Janga</b> , em frente à Rua Cláudio S. Bastos Nº 190 (Cond. Roberto Barbosa).               | Paulista                | <b>Própria</b>   |
| PAL-10          | <b>Praia do Janga</b> , em frente à Rua Betânia.  | Paulista                | <b>Própria</b>   |
| OLD-97          | <b>Praia de Rio Doce</b> , em frente à Rua Paulo N. Queiroz, próximo à foz do Rio Doce.                 | Olinda                  | <b>Imprópria</b> |
| OLD-50          | <b>Praia de Bairro Novo</b> , em frente à Av. Ministro Marcos Freire Nº 2039 (Quartel da PE)            | Olinda                  | <b>Imprópria</b> |
| OLD-20          | <b>Praia do Carmo</b> , em frente à Praça João Pessoa, por trás dos CORREIOS.                           | Olinda                  | <b>Própria</b>   |
| OLD-10          | <b>Praia dos Milagres</b> , em frente à Praça dos Milagres.   | Olinda                  | <b>Própria</b>   |
| REC-80          | <b>Praia do Pina</b> , em frente à Rua Com. Morais com Eng. Antônio de Góes (Cassino Americano).        | Recife                  | <b>Imprópria</b> |
| REC-50          | <b>Praia de Boa Viagem</b> , em frente à Avenida Boa Viagem Nº 2840 – Posto 8 (Padaria Boa Viagem).     | Recife                  | <b>Própria</b>   |
| REC-10          | <b>Praia de Boa Viagem</b> , em frente à Avenida Boa Viagem Nº 6958 – Posto 15.                         | Recife                  | <b>Própria</b>   |
| JAB-80          | <b>Praia de Piedade</b> , em frente à Avenida Beira Mar Nº 606 (Hospital da Aeronáutica)                | Jaboatão dos Guararapes | <b>Própria</b>   |
| JAB-30          | <b>Praia de Candeias</b> , em frente à Av. Bernardo V. de Melo Nº 5422 (Conj. Residencial Candeias II). | Jaboatão dos Guararapes | <b>Imprópria</b> |
| JAB-20          | <b>Praia de Candeias</b> , em frente à Av. Bernardo V. de Melo Nº 6476 – Restaurante Candelária.        | Jaboatão dos Guararapes | <b>Imprópria</b> |
| JAB-10          | <b>Praia de Barra de Jangadas</b> , em frente ao Nº 10800 (antiga Marina dos Mares).                    | Jaboatão dos Guararapes | <b>Imprópria</b> |
| CBO-20          | <b>Praia de Enseada dos Corais</b> , em frente ao Canal do Boto   | Cabo de Sto Agostinho   | <b>Própria</b>   |
| CBO-10          | <b>Praia de Gaibú</b> , em frente à Avenida Laura Cavalcanti (Centro de Turismo).                       | Cabo de Sto Agostinho   | <b>Imprópria</b> |
| IPO-20          | <b>Praia de Porto de Galinhas</b> , em frente à R. Esperança, Escola Manuel L. C. Uchoa.                | Ipojuca                 | <b>Própria</b>   |
| IPO-10          | <b>Praia de Ponta de Serrambi</b> , no Pontal – Quadra 01-01, Lote 01-01.                               | Ipojuca                 | <b>Imprópria</b> |
| TAM-20          | <b>Praia dos Carneiros</b> , em frente ao Condomínio Pontal dos Carneiros                               | Tamandaré               | <b>Própria</b>   |
| TAM-14          | <b>Praia de Tamandaré</b> , em frente ao Hotel Marinas de Tamandaré.                                    | Tamandaré               | <b>Própria</b>   |
| TAM-10          | <b>Praia de Tamandaré</b> , em frente à Rua Nilo Gouveia Filho, em frente à estátua.                    | Tamandaré               | <b>Própria</b>   |
| SJG-10          | <b>Praia de São José da C. Grande</b> , em frente a R. da Matriz esquina c/ R. João Francisco Melo.     | São José da C. Grande   | <b>Própria</b>   |

NC= não coletado/não classificado

A amostragem é feita semanalmente, na isóbata de 1m de profundidade, local mais utilizado para recreação. As análises são realizadas conforme o estabelecido pelo Standard Methods for the Examination of Water and Wastewater para coliformes termotolerantes.

A classificação das praias é baseada no que estabelece a Resolução CONAMA Nº 274/00, que define padrões de qualidade da água destinada à balneabilidade. O critério de enquadramento baseia-se nas concentrações de coliformes termotolerantes em um conjunto de amostras de cinco semanas consecutivas ou em cinco amostragens com intervalo mínimo de 24 horas entre elas. Águas salinas destinadas à recreação de contato primário podem ser classificadas nas categorias **própria** (quando 80% ou mais das amostras obtidas apresentar no máximo 1000 coliformes termotolerantes por 100mL de amostra) e **imprópria** (quando não for

|   |   |   |  |
|---|---|---|--|
|  <p>LABORATÓRIO DE ANÁLISES AMBIENTAIS<br/>PROF. ADAUCTO DA SILVA TEIXEIRA</p> | <p><b>LABORATÓRIO PROF. ADAUCTO DA SILVA TEIXEIRA</b></p> <p><b>UNIDADE DE ANÁLISES LABORATORIAIS</b></p> <p><b>SETOR DE BIOLOGIA</b></p> | <p>Página 2 de 2</p> <p><b>Nº: 05/2022</b></p> <p><b>Revisão 01</b></p> | <p><b>CPRH</b> Agência Estadual de Meio Ambiente</p> |
|---|---|---|--|

atendido o critério para águas próprias ou apresentar mais de 2500 coliformes termotolerantes na última amostragem).

**Recomenda-se, ainda, que seja evitado o banho de mar em quaisquer das circunstâncias abaixo:**

- Houver incidência relativamente elevada ou anormal de doenças por veiculação hídrica;
- Acusar recebimento regular intermitente ou esporádico de esgotos por intermédio de valas, corpos de água ou canalizações, inclusive galerias de águas pluviais;
- Indicar presença de resíduos ou despejos, sólidos ou líquidos, inclusive óleos, graxas e outras substâncias capazes de oferecer riscos à saúde ou tornar desagradável a recreação;
- Floração de algas ou outros organismos, até que comprove que não oferecem risco à saúde;
- Nas semanas que forem classificadas como impróprias;
- Sua utilização nas 24 horas subsequentes à ocorrência de chuvas, devido ao maior risco de doenças;
- Outros fatores que contraindiquem temporária ou permanentemente o exercício de recreação de contato primário.

### PREVISÕES DE MARÉS

| PORTO DO RECIFE |       |              |       |              |
|-----------------|-------|--------------|-------|--------------|
|                 | ALTA  |              | BAIXA |              |
| Dia             | Hora  | Altitude (m) | Hora  | Altitude (m) |
| 31/01/2022      | 15:32 | 2.5          | 09:28 | 0.3          |
|                 |       |              |       |              |
| PORTO DE SUAPE  |       |              |       |              |
|                 | ALTA  |              | BAIXA |              |
| Dia             | Hora  | Altitude (m) | Hora  | Altitude (m) |
| 31/01/2022      | 15:34 | 2.3          | 09:21 | 0.3          |
|                 |       |              |       |              |

*“Para publicação parcial ou total, solicitar autorização expressa da CPRH”.*

Recife, 4 de fevereiro de 2022.

Rivaldo Antônio Jerônimo da Silva  
**Analista Ambiental/Biólogo**  
CRBio 67.120/05

Andréa Shirley Xavier da Silva  
**Gerência do laboratório**  
CRBio 67.379-05