

Um pouco da história da Ilha.

• Fernando de Noronha foi descoberta em 1503, pelo navegador Américo Vespúcio.

• Durante a ocupação holandesa no Nordeste brasileiro (1624-1654), os batavos permaneceram por 25 anos em Fernando de Noronha.

• Os franceses invadiram a Ilha em 1736, permanecendo por um ano, quando Portugal, através de forças vindas da Capitania de Pernambuco, expulsou-os e ocupou definitivamente a Ilha, que então passou a fazer parte dessa capitania.

• De 1737 a 1938 funcionou na ilha principal a colônia correccional de Fernando de Noronha, como forma de ocupação. Eram homens e mulheres condenados a grandes penas, ladrões e assassinos, a maioria de Pernambuco. Foi desses prisioneiros a mão-de-obra que ergueu casas, templos, presídios, carregou pedras para implantar o sistema de ruas, etc. A maioria desses presos só deixaria a ilha após a criação do presídio político em 1938.

• Em 1938, Pernambuco doou temporariamente o Arquipélago à União para fins militares e em 1942 este passou a ser Território Federal Militar.

• Em 1988, o Governo Federal, por força da Constituição, reanexou o Arquipélago ao Estado de Pernambuco e, ao mesmo tempo, criou o PARQUE NACIONAL MARINHO DE FERNANDO DE NORONHA - sob a coordenação do IBAMA.

NO ESCURINHO DO CINEMA...



QUE LUGAR MARAVILHOSO!

PUXA! ESTOU ENCANTADA!

PSIU! ESSAS INFORMAÇÕES SÃO SUPER-IMPORTANTES!





Palácio São Miguel

PARQUE NACIONAL MARINHO DE FERNANDO DE NORONHA - PARNAMAR

Objetivos do Parnamar:

- proteger as amostras representativas dos ecossistemas terrestre e marinho;
- preservar a fauna, flora e recursos naturais;
- proporcionar oportunidades controladas para a visitação, lazer, educação ambiental e pesquisa científica;
- contribuir para a preservação dos sítios históricos.

Não é permitido:

- pescar ou praticar caça submarina e portar materiais próprios para estas atividades;
- introduzir animais e plantas; abater, capturar, perseguir e alimentar animais;
- alterar a vegetação e coletar sementes, raízes e frutos; coletar conchas, corais, pedras, animais vivos ou partes de organismos;
- mergulhar na piscina natural da Baía dos Porcos e no Buraco da Raquel;
- visitar as praias do Leão e do Sancho, de janeiro a junho, no horário das 18 às 6 horas, devido às desovas das tartarugas-verdes;
- nadar e mergulhar com os golfinhos e parar embarcações na Baía dos Golfinhos;
- parar embarcações, com exceção da parada para banho na Praia do Sancho;
- jogar lixo, pontas de cigarro e outros detritos;
- visitar as ilhas e ilhotas; acampar, pernoitar e fazer fogo na ilha principal;
- visitar todas as áreas de uso restrito sem autorização;
- descer e mergulhar nas piscinas do Buraco da Raquel e Pontas das Caracas;
- caminhar sobre os arrecifes das praias do Sueste, Atalaia e Leão;
- escrever em árvores, rochas, placas ou pichá-las;
- usar nadadeiras, tênis, protetor solar e similares na praia do Atalaia;
- acesso de embarcações e veículos não credenciados;
- praticar mergulho autônomo sem ser através de empresas credenciadas.





HOMEM E NATUREZA:
ESTE ENCONTRO
EM NORONHA
É POSSÍVEL.

CONHEÇA ALGUNS ESPAÇOS
DE PARTICIPAÇÃO E CIDADANIA
QUE CONTRIBUEM PARA A
PRESERVAÇÃO DO MEIO AMBIENTE,
O DESENVOLVIMENTO SÓCIOE-
CONÔMICO E A MELHORIA
DA QUALIDADE DE VIDA
DA POPULAÇÃO
DA ILHA.



**PROJETO DE LEI DE USO E
OCUPAÇÃO DO SOLO**



**CONDIMA - CONSELHO
DISTRITAL DE MEIO AMBIENTE**



E TEM MUITO MAIS SENDO FEITO PELA ADMINISTRAÇÃO DO ARQUIPÉLAGO, EM CONJUNTO COM A COMUNIDADE LOCAL, COM O APOIO DO GOVERNO FEDERAL, INSTITUIÇÕES DE PESQUISA, ORGANIZAÇÕES NÃO-GOVERNAMENTAIS, OUTROS ÓRGÃOS DO GOVERNO ESTADUAL E EMPRESAS PRIVADAS. OS CAMINHOS ESTÃO SENDO TRILHADOS NA DIREÇÃO DO DESENVOLVIMENTO SUSTENTÁVEL.

FIM DO FILME!



O ARQUIPÉLAGO DE FERNANDO DE NORONHA É UM SANTUÁRIO ECOLÓGICO QUE, DEVIDO À SUA BIODIVERSIDADE E BELEZA CÊNICA, FOI TRANSFORMADO EM UNIDADE DE CONSERVAÇÃO (UC).



EM NÍVEL ESTADUAL, É UMA ÁREA ESTADUAL DE PROTEÇÃO AMBIENTAL E, TAMBÉM, UMA UNIDADE DE CONSERVAÇÃO LIGADA AO SISTEMA NACIONAL DE UNIDADES DE CONSERVAÇÃO – PARQUE NACIONAL MARINHO – COM RESTRIÇÕES DE USO E JÁ EXPOSTAS NO FILME. POR SER UM LUGAR TÃO ESPECIAL, A ILHA PRECISA DE UM PROGRAMA DE PROTEÇÃO AMBIENTAL - PROAPA.



IH, COMPLICOU! PROGRAMA DE PROTEÇÃO AMBIENTAL? PROAPA?



É! SÃO AÇÕES REALIZADAS NA DIREÇÃO DO EQUILÍBRIO ENTRE O DESENVOLVIMENTO E A PRESERVAÇÃO AMBIENTAL. O PROAPA TEM COMO PRINCIPAL OBJETIVO INTEGRAR AS POLÍTICAS PÚBLICAS DE URBANISMO, SAÚDE, TURISMO, MEIO AMBIENTE, ECONOMIA E DESENVOLVIMENTO COM AS INICIATIVAS PRIVADAS, NA DIREÇÃO DA SUSTENTABILIDADE.



SUSTENTABILIDADE



SUSTENTABILIDADE:

Realização de atividades, projetos e metas que garantam suprir as necessidades desta geração, sem comprometer as futuras, no que se refere à qualidade de um meio ambiente sadio!

VEJAM SÓ ALGUMAS INICIATIVAS QUE JÁ ESTÃO EM ANDAMENTO NA ILHA.

1 - Taxa de Preservação Ambiental (TPA): a responsabilidade com o meio ambiente em Noronha é grande! Para isso foi criada esta TAXA, que é recolhida de todo turista e visitante. Calculada por dia de estada, a TPA foi criada pela Lei Nº 10.430, de 29 dezembro de 1989. Com os recursos arrecadados, a Administração do Arquipélago investe na melhoria da infra-estrutura (limpeza, saúde, educação, energia e urbanismo) e na manutenção das condições ambientais.

2 - Estudo da capacidade de suporte - ações também direcionadas ao controle migratório (controle da população que mora e que visita Noronha, a passeio ou a trabalho).

3 - Legislação definitiva de uso e ocupação do solo.

4 - Licenciamento ambiental, concedido pela CPRH (órgão ambiental do Estado responsável pelo controle da poluição ambiental e pela gestão ambiental em Pernambuco).

5 - Implantação de sistemas de energia alternativa: energia solar (do sol) e energia eólica (gerada pelo vento).

6 - Plano de Ordenamento de Saneamento (lixo-água-esgoto e drenagem) para o Arquipélago.

7 - Programa de Educação Ambiental em conjunto (Administração do Arquipélago - CPRH - IBAMA e entidades da sociedade civil e empresarial de Noronha).

8 - Dessalinizador.

9 - Ecoturismo.

AH, ECOTURISMO É UMA ATIVIDADE ECONÔMICA QUE VEM CRESCENDO EM TODO O MUNDO. DIVULGA AS RIQUEZAS NATURAIS, CULTURAIS, ECONÔMICAS, SOCIAIS E AS HISTÓRICAS DA ILHA, GERA EMPREGO E RENDA SEM DESTRUIR O MEIO AMBIENTE!



...É UM TURISMO SUSTENTÁVEL.



É ISSO MESMO,
JOCA! MAS A
COMUNIDADE
DE NORONHA
DEVE SE EMPE-
NHAR MUITO
PARA QUE O
TURISMO NÃO
SEJA DESTRUIDOR
E DEPREDADOR.

JOCA, VOCÊ FAZ PARTE DO PROGRAMA
FAZENDO EDUCAÇÃO AMBIENTAL DA CPRH,
POR ISSO É DO INTERESSE DE TODOS QUE VOCÊ
PARTICIPE DAS ATIVIDADES DE EDUCAÇÃO AMBIENTAL
DESENVOLVIDAS EM FERNANDO DE NORONHA. VOCÊ IRÁ
PARTICIPAR DOS PROGRAMAS DA TV GOLFINHO,
DA RÁDIO, DAS CAMPANHAS, PALESTRAS, VAI
CONHECER A FAUNA E A FLORA DA ILHA,
ALÉM DE PARTICIPAR DAS REUNIÕES E DAS
ATIVIDADES RELACIONADAS
AO TURISMO.






OS GOLFINHOS ROTADORES, LOGO AO AMANHECER, DESLOCAM-SE PARA O INTERIOR DA BAÍA. À TARDE, DESLOCAM-SE EM GRUPOS PARA O ALTO-MAR, EM BUSCA DE ALIMENTO. NORONHA É UM DOS POUCOS AMBIENTES DO MUNDO ONDE OCORRE A CONCENTRAÇÃO DOS GOLFINHOS ROTADORES.



AO IRMOS AGORA PARA O AMBIENTE MARINHO, ME LEMBRO DO FILME ONDE VI QUE HÁ TAMBÉM, MUITAS ESPÉCIES DE CORAIS, PEIXES, MOLUSCOS, NÃO É? ARRAIAS, CAÇÕES, TUBARÕES, PUXA, QUE RIQUEZA!



AGORA TÁ PARECENDO QUE ESTOU EM CARUARU AGRESTE DE PERNAMBUCO...



A VEGETAÇÃO DE NORDINHA É MUITO PARECIDA COM A DO AGRESTE, E O CLIMA TAMBÉM. A GAMELEIRA É UMA ÁRVORE COMUM NA NOSSA REGIÃO, ORIGINÁRIA AQUI DA ILHA. O MULUNGU E A BURRA-LEITEIRA, QUE ESTAMOS VENDO AGORA, TAMBÉM SÃO ENDÊMICOS.

DEIXE-ME FOTOGRAFAR TUDO!

NA ILHA DA PONTA DA SAPATA, AINDA TEMOS VEGETAÇÃO DE MATA ATLÂNTICA INSULAR (OCEÂNICA) E LÁ NA BAIÁ DO SUESTE VAMOS CONHECER O ÚNICO MANGUEZAL INSULAR DO OCEANO ATLÂNTICO SUL.

IAQUELE QUE VOCÊ VIU PRÓXIMO AO AEROPORTO.